

«СОГЛАСОВАНО»

Председатель Комитета по  
образованию администрации  
Волховского муниципального  
района



Ю.Н.Мельникова  
(«\_\_» \_\_\_\_ 20\_\_ г)

«УТВЕРЖДАЮ»

Заведующий МДОБУ  
«Детский сад № 22»  
Семенова  
2017 г.



«СОГЛАСОВАНО»

Начальник ОГБИДД  
ОМВД России по Волховскому  
району Ленинградской области



Е.Сафонов  
(«\_\_» \_\_\_\_ 20\_\_ г)

# ПАСПОРТ

дорожной безопасности

муниципального дошкольного образовательного бюджетного

учреждения « Детский сад № 22 комбинированного вида»

г. Волхов

2017 год

## Общие сведения

Муниципальное дошкольное образовательное бюджетное учреждение  
« Детский сад № 22 комбинированного вида»  
(Наименование ОУ)

Тип ОУ: образовательное учреждение

Юридический адрес ОУ: 187400, Ленинградская область, город Волхов,  
улица Калинина, дом 21

Фактический адрес ОУ: 187400, Ленинградская область, город Волхов, улица  
Калинина, дом 21

Руководители ОУ:

Директор (заведующий) Семенова Светлана Станиславовна 8(81363)23011  
(фамилия, имя, отчество) (телефон)

Заместитель директора  
по учебно-воспитательной  
работе Бурцева Мария Сергеевна 8(81363)71438  
(фамилия, имя, отчество) (телефон)

Ответственные работники  
муниципального органа  
образования Заместитель председателя Комитета по образованию  
Башкирова Елена Алексеевна 8(81363)71476  
(фамилия, имя, отчество) (телефон)

Ответственные от  
Госавтоинспекции  
\_\_\_\_\_  
(должность) (фамилия, имя, отчество)  
\_\_\_\_\_  
(должность) (фамилия, имя, отчество)  
\_\_\_\_\_  
(телефон)

Ответственные работники  
за мероприятия по профилактике  
детского травматизма Заместитель заведующего  
по учебно-воспитательной работе  
Бурцева Мария Сергеевна 8(81363)71438  
(фамилия, имя, отчество) (телефон)

Руководитель или ответственный  
работник дорожно-эксплуатационной  
организации, осуществляющей  
содержание УДС\*

\_\_\_\_\_ (фамилия, имя, отчество)

\_\_\_\_\_ (телефон)

Руководитель или ответственный  
работник дорожно-эксплуатационной  
организации, осуществляющей  
содержание ТСОДД\*

\_\_\_\_\_ (фамилия, имя, отчество)

\_\_\_\_\_ (телефон)

Количество учащихся 140

Наличие уголка по БДД имеется, методический кабинет, групповые помещения  
(если имеется, указать место расположения)

Наличие класса по БДД не имеется  
(если имеется, указать место расположения)

Наличие автогородка (площадки) по БДД не имеется

Наличие автобуса в ОУ нет  
(при наличии автобуса)

Владелец автобуса нет  
(ОУ, муниципальное образование и др.)

Время работы в ОУ:

Понедельник – Четверг с 7:00 до 7:00,

Пятница с 7:00 до 19:00.

Телефоны оперативных служб:

101, 01,02, 03

---

\* Дорожно-эксплуатационные организации, осуществляющие содержание УДС, несут ответственность в соответствии с законодательством Российской Федерации (Федеральный закон «О безопасности дорожного движения» №196-ФЗ, КоАП, Гражданский кодекс).

## Содержание

### I. План-схемы ОУ.

- 1) район расположения ОУ, пути движения транспортных средств и детей (воспитанников);
- 2) организация дорожного движения в непосредственной близости от образовательного учреждения с размещением соответствующих технических средств, маршруты движения детей и расположение парковочных мест;
- 3) маршруты движения организованных групп детей от ОУ к библиотеке, спортивной школе;
- 4) пути движения транспортных средств к местам разгрузки/погрузки и рекомендуемых безопасных путей передвижения детей по территории образовательного учреждения.

### II. Приложения:

#### I. План-схемы ОУ.

**План-схема района расположения ОУ,  
пути движения транспортных средств и воспитанников**

**Образец схемы.**



## Рекомендации к составлению плана - схемы района расположения ОУ

1. Район расположения образовательного учреждения определяется группой жилых домов, зданий и улично-дорожной сетью с учетом остановок общественного транспорта (выходов из станций метро), центром которого является непосредственно образовательное учреждение;

2. Территория, указанная в схеме, включает в себя:

- образовательное учреждение;
- стадион вне территории ОУ, на котором могут проводиться занятия по физической культуре (*при наличии*);
- парк, в котором преподавателями проводятся занятия на открытом воздухе (*при наличии*);
- спортивно-оздоровительный комплекс (*при наличии*);
- жилые дома, в которых проживает большая часть детей (учеников) данного образовательного учреждения;

- автомобильные дороги и тротуары;

3. На схеме обозначено:

- расположение жилых домов, зданий и сооружений;
- сеть автомобильных дорог;
- пути движения транспортных средств;
- пути движения детей (учеников) в/из образовательного учреждения;
- уличные (наземные – регулируемые / нерегулируемые) и внеуличные (надземные и подземные) пешеходные переходы;
- названия улиц и нумерация домов.

Схема необходима для общего представления о районе расположения ОУ. Для изучения безопасности движения детей на схеме обозначены наиболее частые пути движения учеников от дома (от отдаленных остановок маршрутных транспортных средств) к ОУ и обратно.

При исследовании маршрутов движения детей необходимо уделить особое внимание опасным зонам, где часто дети (ученики, обучающиеся) пересекают проезжую часть не по пешеходному переходу.




### **Схема организации дорожного движения в непосредственной близости от образовательного учреждения с размещением соответствующих технических средств, маршруты движения детей и расположение парковочных мест**

Образец схемы.

# Безопасный маршрут следования детей до места назначения



## Условные обозначения:

-  - движение детей
-  - движение автотранспортных средств
-  - пешеходный переход

# Безопасный маршрут следования детей до места назначения



## Условные обозначения:

- движение детей
- пешеходный переход
- движение автотранспортных средств



## **Маршруты движения организованных групп детей от ОУ к библиотеке или спортивной школе**

Образец схемы.

На схеме района расположения ОУ указываются безопасные маршруты движения детей от ОУ к библиотеке или спортивной школе и обратно.

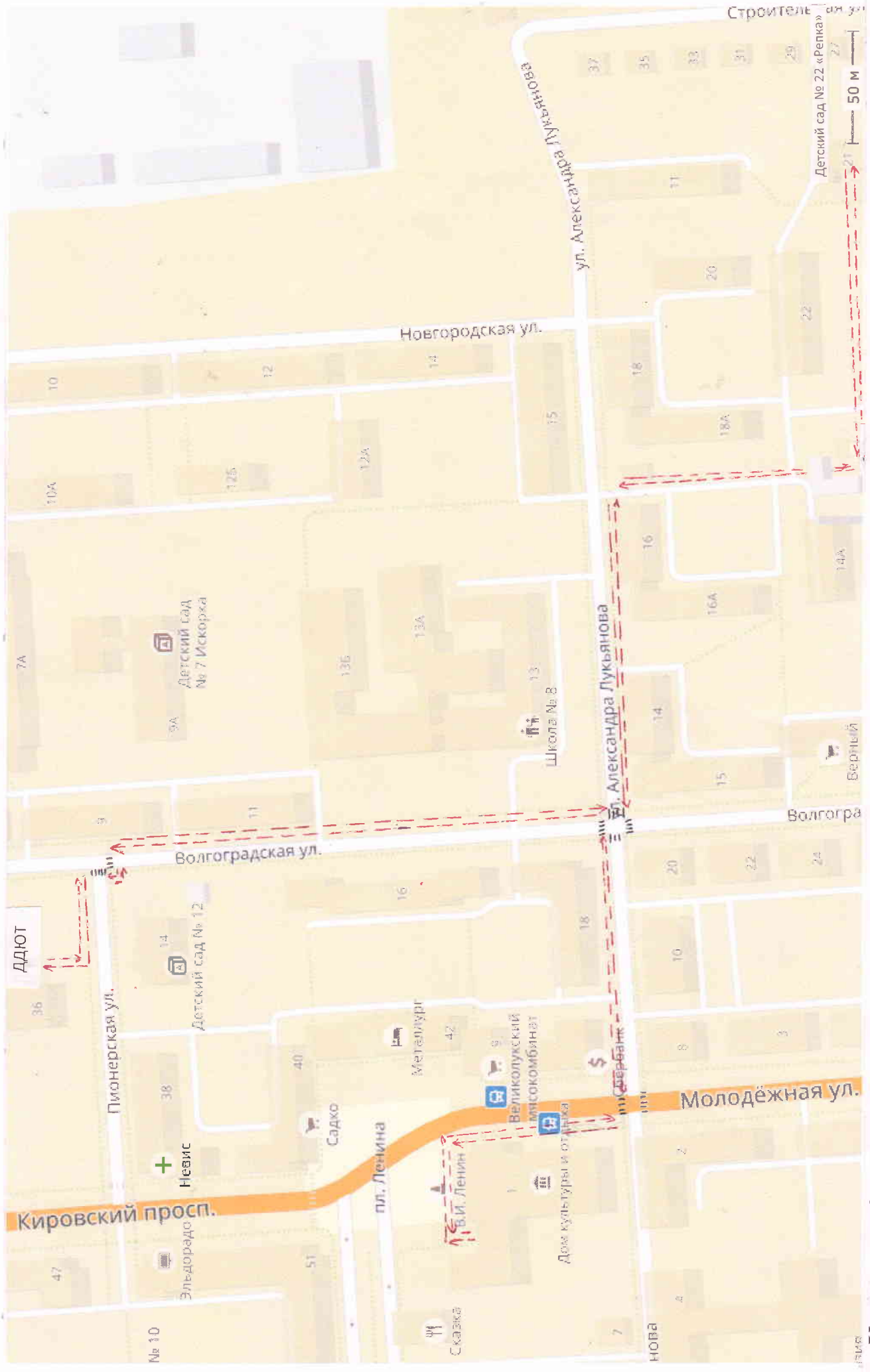
Данные схемы должны использоваться преподавательским составом при организации движения групп детей к местам проведения занятий вне территории ОУ.

### **2. Сведения об организациях, осуществляющих перевозку детей специальным транспортным средством (автобусом)**

Рекомендуемый список контактов организаций, осуществляющих перевозку детей специальным транспортным средством (автобусом).

### **3. Сведения о ведении журнала инструктажа – журнал имеется наличии и ведется.**

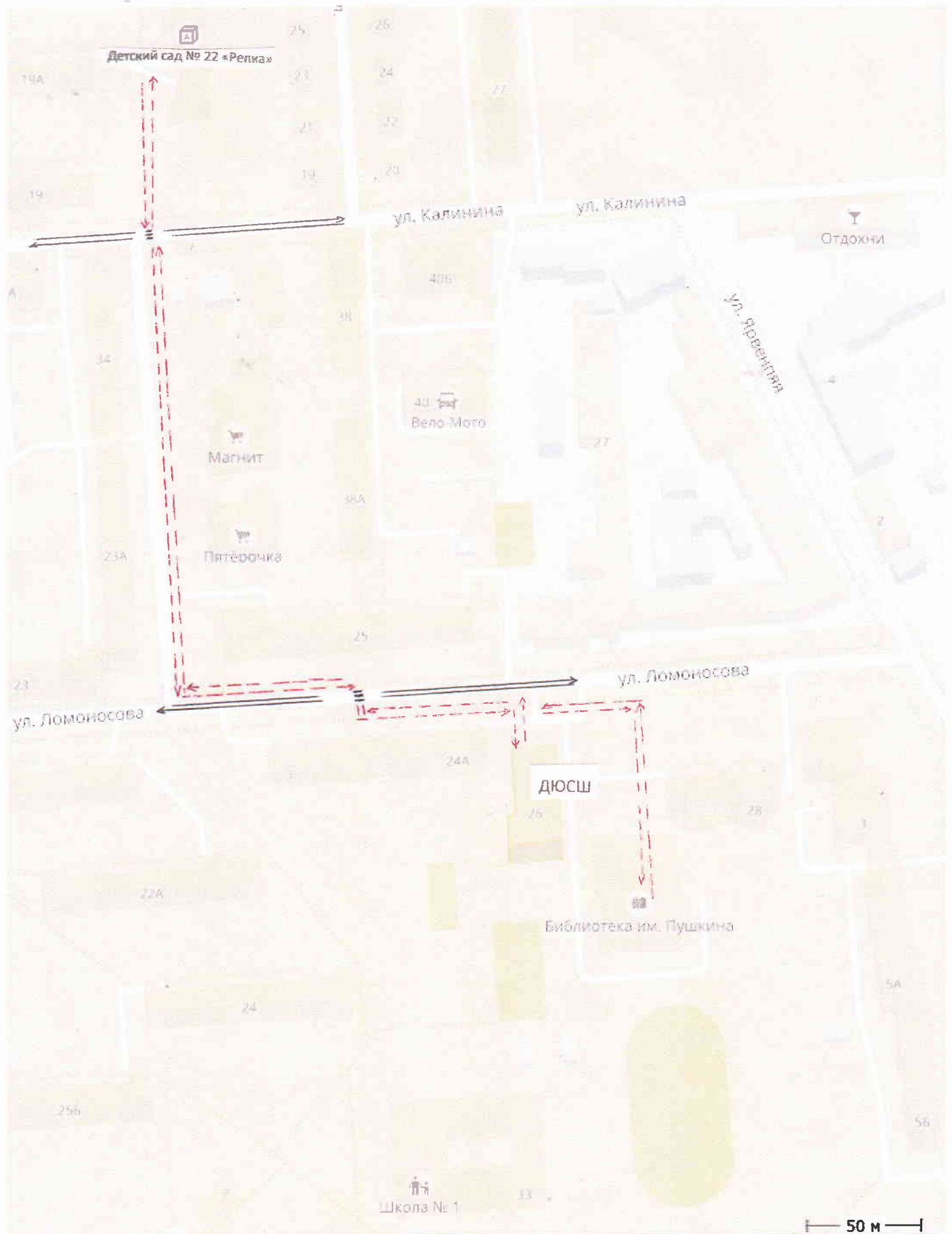
# Безопасный маршрут следования детей до места назначения



## Условные обозначения:

- движение детей
- пешеходный переход
- движение автотранспортных средств

# Безопасный маршрут следования детей до места назначения



## Условные обозначения:

← - - - - - → — движение детей

→ — движение автотранспортных средств

≡ — пешеходный переход

## Рекомендации к составлению схемы организации дорожного движения в непосредственной близости от образовательного учреждения

1. Схема организации дорожного движения ограничена автомобильными дорогами, находящимися в непосредственной близости от образовательного учреждения;

2. На схеме обозначено:

- здание ОУ с указанием территории, принадлежащей непосредственно ОУ (при наличии указать ограждение территории);
- автомобильные дороги и тротуары;
- уличные (наземные – регулируемые / нерегулируемые) и внеуличные (надземные и подземные) пешеходные переходы на подходах к ОУ;
- дислокация существующих дорожных знаков и дорожной разметки;
- другие технические средства организации дорожного движения;
- направление движения транспортных средств по проезжей части;
- направление безопасного маршрута движения детей (учеников, обучающихся);

3. На схеме указано расположение остановок маршрутных транспортных средств и безопасные маршруты движения детей (учеников) от остановочного пункта к ОУ и обратно;

4. При наличии стоянки (парковочных мест) около ОУ, указывается место расположение и безопасные маршруты движения детей (учеников) от парковочных мест к ОУ и обратно.

К схеме (в случае необходимости) должен быть приложен план мероприятий по приведению существующей организации дорожного движения к организации движения, соответствующей нормативным техническим документам, действующим в области дорожного движения, по окончании реализации которого готовится новая схема.

Прошито, пронумеровано,  
скреплено печатью

12 (двенадцать) листов  
Заведующий МДОБУ

"Детский сад № 22"  
С.С. Семенова

